



## Informace o pozemku

Parcelní číslo: [2359](#) 

Obec: [Chrudim \[571164\]](#) 

Katastrální území: [Chrudim \[654299\]](#)

Číslo LV: [5362](#)

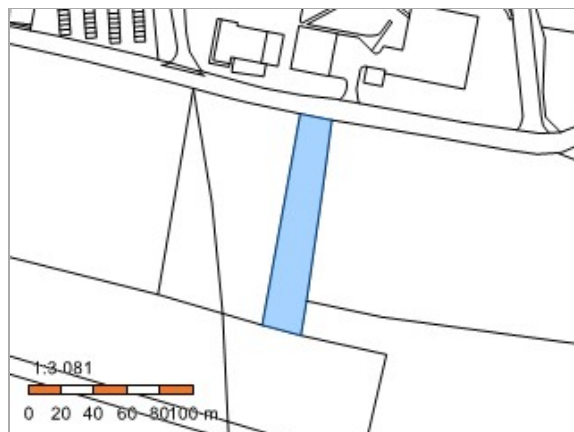
Výměra [m<sup>2</sup>]: 2929

Typ parcely: Parcela katastru nemovitostí

Mapový list:

Určení výměry: Graficky nebo v digitalizované mapě

Druh pozemku: orná půda



## Vlastníci, jiní oprávnění

### Vlastnické právo

**Podíl**

Fialová Karolina Ing., Skotská 799/1, Vokovice, 16000 Praha 6

## Způsob ochrany nemovitosti

### Název

zemědělský půdní fond

## Seznam BPEJ

### BPEJ      Výměra

[30210](#)  1501

[30200](#)  1428


## Omezení vlastnického práva

Nejsou evidována žádná omezení.

## Jiné zápisy

Nejsou evidovány žádné jiné zápisy.

### Řízení, v rámci kterých byl k nemovitosti zapsán cenový údaj

Nemovitost je v územním obvodu, kde státní správu katastru nemovitostí ČR vykonává [Katastrální úřad pro Pardubický kraj, Katastrální pracoviště Chrudim](#) 

Zobrazené údaje mají informativní charakter. Platnost dat k 11.04.2022 11:00.